

36. Európai Cortinarius Kongresszus
Bálványos, Székelyföld, Románia – 2018. október 14–20.




Szervező:
László Kálmán Gombászegyesület

L Á S Z L Ó
K Á L M Á N
G O M B Á S Z E G Y E S Ü L E T



Társzervező:
Kovászna Megye Tanácsa



A szakmai szervezésben részt vesz:



Magyar Mikológiai Társaság (Budapest)



Szent István Egyetem, Növénytani Tanszék (Budapest)



Kaposvári Egyetem, Növénytermesztési és Növényvédelmi Tanszék



Babes-Bolyai Tudományegyetem Magyar Biológiai és Ökológiai Intézet, Kolozsvár



Vinca Minor Egyesület



REGIA NAȚIONALĂ A PĂDURILOR
ROMSILVA
DIRECȚIA SILVICĂ COVASNA

Kovászna Megye Erdészeti Igazgatósága

Beköszöntő

A László Kálmán Gombászegyesület tagsága és elnöksége a Kovászna megyei Bálványosra vár minden mikológust és gombakedvelőt 2018. október 14–20. között. Ezekben a napokban a JEC elnökségének felkérésére itt rendezzük meg a 36. Európai Cortinarius Kongresszust.

Reméljük, hogy a Cortinarius és más nagygomba nemzetségek kutatói itt, a Kárpát-medence legkeletibb tájain szakmailag és emberileg nagyon eredményes napokat töltenek majd.

Bálványoson (Băile Bálványos, üdülőtelep) a Grand Hotel Bálványos (Bálványos Resort, Grand Santerra Spa, Bálványos Adventure Park) várja a kongresszus résztvevőit (kényelmes szobákkal, spával, jó konyhával). Kovászna és Hargita megye pedig természetközeli erdeinek florisztikai, mikológiai kincseit kínálja az érdeklődőknek, akik a tudományos munka mellett ellátogathatnak a közeli Szent Anna-tóhoz s a Mohos tózeplárhoz vagy Kovászna meg Tusnád fürdővárosokba, a céhes városba Kézdivásárhelyre, a Székely Nemzeti Múzeum városába Sepsiszentgyörgyre, a legnagyobb egykori szász városba (Brassóba), Töröcsvárra, s akár a Békási-szorosba, a Gyilkos-tóhoz is.

A 2018. évi Cortinarius Kongresszus célja, hogy a Kárpát-medence legkeletibb, Románia középső tájainak nagygombavilágát bemutassa, az eddigi mikotaxonómiai és mikocönológiai ismereteket gazdagítsa és nemzetközi közkinccsé tegye. A gyűjtött fajok a J.E.C. herbáriumát (Bolzano) és a magyar tudományos gyűjteményeket gyarapítják majd.

A kongresszus hivatalos nyelve a francia, az olasz, a német, a magyar és a román. A szükséges tolmácsolásról a Szervező Bizottság gondoskodik.

A kongresszus helyszíne, szálláshelye: Grand Hotel Bálványos (GPS-koordináták: szélességi fok: 46.11677, hosszúsági fok: 25.944096). A 4 csillagos minősítéssel rendelkező Grand Hotel Bálványos a Bálványos Resortban, a Szent Anna tavat körülvevő erdőben helyezkedik el, a Tusnádfürdőt és Kézdivásárhelyt összekötő DN 11C nemzeti úton. A nyilvános helyiségekben ingyenes Wi-Fi-hozzáférés biztosított. A lobby bárban elfogyasztható egy csésze tea, egy bögre kávé, vagy lehet választani a bőséges ital és borkínálatból. A Grand Santerra Spa, egy 2000 négyzetméteren elterülő wellness központ, benne: melegített fadézsás sósfürdők, különböző élmény- és gyógymedencék, szaunák, gőzfürdők, sókamra, professzionális edzőterem, külső terasszal, fizioterápiás kezelésekre alkalmas helyiségek. Van kijelölt ösvény hegyi kerékpározáshoz, multifunkcionális sportpálya és a Bálványos Adventure Park (kalandpark).

A Szent Anna tó 9 km távolságra helyezkedik el a szállodától, 15 perces sétával lehet eljutni a Büdös barlanghoz, amely Európa legnagyobb természetes mofettája.

A kongresszus helye: Kovászna megye (Háromszék), Erdély, Románia

Elhelyezkedése

Románia középső, a Kárpát-medence legkeletibb megyéje, területe 3705 km², lakossága 2007-ben 223 364 fő (73,79% magyar, 23,28% román és 2,68% cigány 2002-ben.).

A következő megyékkel határos: keleten Bákó megyével; északon, északnyugaton Hargita megyével; délen s nyugaton Brassó megyével, délkeleten Vráncsa megyével.

A Keleti-Kárpátok egyik legszebb, legváltozatosabb vidéke ez. A megye területének 44%-át erdő borítja. Az északi hegységek nagy része vulkáni tevékenység során alakultak ki (zárójelben legmagasabb pontjuk): Déli-Hargita (1558 m), Csomád-hegység (1301 m), Nagy-Murgó (1016 m). Keleti hegységek: Répát-hegység (1455 m), Nemere-hegység (1649 m), Háromszéki-havasok (1777 m), Bodzai-havasok (1479 m). A megye középső részén elterülő hegységek: Baróti-hegység (1017 m), Bodoki-hegység (1240 m).

Éghajlata

A megye mérsékelt kontinentális (forró nyarak, hideg telek) éghajlatú, évi átlaghőmérséklete 2-7°C között változik. A megyeszékhelyen mért legalacsonyabb hőmérséklet -32°C (1929. február 11.), a legmagasabb 37.8°C (1951. augusztus 11.) Az évi csapadékmennyiség a megyében 500 és 1100 mm között változik. Az éghajlat hűvösebb és csapadékosabb, mint az ország nagyobbik részén.

Gazdasága

A talaj többnyire hegyvidéki, fennsíki, ez kedvez a gyümölcstermesztésnek (alma, szilva, meggy, dió). A szántóföldi kultúrák közül a burgonya, kevésbé a gabonafélék (búza, kukorica, rozs) és a takarmánynövények termesztése fontos. A szarvasmarha-, sertés- és juhállomány egyaránt számottevő. A mezőgazdasági nyersanyagokon alapul, illetve alapult néhány hagyományos iparág: például a szesz-, tej- és kenyéripár. A megyét a kis és közepes falvak hálózata jellemzi.

Geológiai jellemzése

Háromszék földtani felépítése nagyon változatos. A vidék ősfeljődésében a földkéreg mozgásai, a tektonikai és hegyképző erők, utóbb a vulkáni tevékenység játszott meghatározó szerepet. A Kárpát-kanyar hegyei a földtörténeti középkorban (mezozoikumban) és az óharmadkorban (paleogénben) emelkedtek ki. A kárpáti hegyképződés legöregebb s így a legrégebbi maradványait az Észak-Persányi-hegységben találjuk meg, kristályos palák, metamorf szerpentinek és erőteljesen tektonizált, a

karsztjelenségek kialakulásának kedvező triász- és jura kori mészkövek formájában. Ez a képződmény tulajdonképpen a Keleti-Kárpátok kristályos-mezozoos összetételének egy darabkája. Ennél fiatalabbak a földtörténeti kréta időszakban és a paleogénben kialakult kárpáti flis-homokkő övezet képződményei, melyek többnyire pados megjelenésű homokkövekből, mészmárgákból, agyagpalákból, konglomerátókból állanak. Ilyen képződményekből épül fel a Baróti- és a Bodoki-, a Torjai- hegység és az egész Kárpát-kanyar is.

A közöttük elterülő medencék tektonikai süllyedékek, ezeket elöntötte az új-harmadkori tenger, s azokban lerakódtak a *pliocén időszak* – agyagokból, márgákból, homokból és kavicsból álló – puha képződményei. Ezeket a pleisztocén (jégkorszaki) és holocén (jelenkori) üledékek takarják. A harmadkor végén és a negyedkor elején emelkedtek ki a Dél-Hargita és a Csomád-hegytömb neovulkáni kőzetekből (andezit-féleségekből és vulkáni törmelékből) álló masszívumai. Ezek képezik a talajtakaró anyakőzeteit. A zonális talajok között elterjedt a podzol, a csokoládébarna erdei talaj, a kimosott csernozjom. Az azonálisok közül gyakoriak a lejtőtörmeléken kialakuló, a hordalékkúpok labilis talajai és az öntéstalajok. A megye neve savanyút (szláv kvaszna) jelent, és legfontosabb altalajkincünkre, a szénsavas ásványvizekre (helyi nevükön borvíz) utal. Közép- és Kelet-Európa egyetlen vulkáni eredetű tavának, a Szent Anna-tó kráterének utolsó kitörése a jégkorszak végével egyidős. Az ásványvizek és a gázömlések az alvó vulkán maradványai. Ugyanaz a nagy törésvonal-rendszer, amelynek térségében felszínre szakadnak, bolygatta meg a Kovászna alatti rétegeket, létrehozva a város központjában található Pokolsár nevű iszapvulkánt.

Élővilága

Igen gazdag olyan területekben, ahol a természeti környezet megőrizte jellegzetes arculatát, ahol ritka növények, gombák is előfordulnak. Vadállatállománya ugyancsak változatos és gazdag. Különösképp sok erre a medve, s a fajd sem ritka.

A területen kialakult flóra főképp eurázsiai és cirkumpoláris elemekből áll. Vegetációját tekintve a környék legnagyobb része a bükk és a tűlevelű vegetációzónába tartozik, a zonális erdőtársulásai gyertyános-bükkösök (*Chrysanthemo-Piceo-Fagetum*, *Carpino-Fagetum*), bükkösök (*Symphyto cordato-Fagetum siculum*) és jegenyefenyves bükkösök (*Abieti-Fagetum*) és lucosok (*Hieracio rotundatae-Piceetum*). Társulástani kutatottságuk hiányos. Alacsonyabb térszíneken a gyertyános-tölgyes (*Quercus-Carpinetum transsilvanicum*) és a hegyisásos kocsánytalan tölgyes (*Carici montanae-Quercetum petraeae*) jellemző. Az erdőkitermelések miatt nagy területeken alakultak ki másodlagos gyertyánosok, változó faji összetétellel. Az edafikus erdők közül nagy területet borítanak a mészkerülő kocsánytalan tölgyes (*Luzulo-Quercetum petraeae transsilvanicum*) állományai. Ezek mellett kisebb állományokban a patakparti rekettyefűz cserjések (*Calamagrosti-Salicetum cinereae*) és füzesek (*Salicetum albae-fragilis*), valamint a meredekebb oldalakon a *Luzulo-Quercus-Carpinetum fagetosum* társulások is képviseltek. Jellemző még, főleg a Mohos területén a különböző tőzeges erdőtársulások jelenléte. A lópókgyűrűként tőzeges lucos (*Sphagno-Piceetum*) veszi körül, a dagadóláp területén pedig jellemző a tőzeges erdeifenyves (*Pino-Sphagnetum magellanicum*) és a tőzeges nyíres (*Sphagno-Betuletum pubescentis*). Mindhárom társulásban előfordul mindhárom fafaj, csupán az arányuk különbözik. A hegycsoport kráterfalain a mikroklíma hatására úgynevezett inverz zonáció figyelhető meg, vagyis a bükkösök sokszor a lucosok fölött helyezkednek el.

A tájegység rendkívül változatos vegetációjához kötődően a gombák is sokszínű képet mutatnak. A terület mikótája közepesen kutatott, vannak jól és kevésbé kutatott területei is. A LKG által szervezett gombásztáborok nagymértékben hozzájárultak egyes, jól körülhatárolható területek feltárásához, hiszen egy-egy tábor 200-400 gombafajjal járult hozzá egy-egy terület mikótájához. Az egyesület lapja, a Moeszia rendszeresen közli ezeket az eredményeket, továbbá bizonyos fontos gombacsoportok feldolgozását is. A Székelyföld területéről több mint 1000 nagygombafaj előfordulási adataival rendelkezünk a szakirodalmi adatok alapján. Mivel a *Cortinarius* nemzetség szakértői eddig elkerülték a területet, ezért csupán mintegy 100 ebbe a nemzetségbe tartozó faj dokumentált eddig, mint pl. *Cortinarius violaceus*, *Cortinarius cinnabarinus*, *Cortinarius malicorius*, *Cortinarius palustris*, *Cortinarius sanguineus*, *Cortinarius tubarius*, *Cortinarius citrinofulvescens*, *Cortinarius melanotus*, *Cortinarius venetus*, *Cortinarius illibatus*, *Cortinarius arcifolius*, *Cortinarius fraudulosus*, *Cortinarius odorifer*, *Cortinarius subfulgens*, *Cortinarius elegantior*, *Cortinarius turgidus*, *Cortinarius deceptivus* vagy *Cortinarius rubricosus*.

A székely népi gombászat jelentős és több szempontból világviszonylatban is érdekesnek, egyedinek mondható. Úgy tudjuk ez az a nagytáj, régió melynek először készült el etnomikológiai bemutatása (2011-ben megjelent könyv tartalmazza). Ez több esetben hungaricumokról nyújt érdekes részleteket az olvasóknak. Így például a gombákat feldolgozó népi mesterségről, népművészeti ágról, a toplászatról ugyancsak szó esik benne. A hungaricumnak, siculicumnak számító *toplászat*, a bükkfatapló és a nyírfatapló népi feldolgozása a Sóvidéken, Korondon lett csupán külön népi mesterség, népművészeti ág, de a kiállítás, illetve annak anyaga, mely ezt bemutatja, Sepsiszentgyörgyön van (korondiak és alulírott révén) a Székely Nemzeti Múzeumban.

Részleteket ismerhetünk meg egy világgraszáló helyi különlegességről, mely a gombászat és a néprajz szempontjából is kivételes jelentőséggel bír és egy likacsosgomba-féléhez (*Polyporus* sp.) kapcsolódik, mely a nép körében csak Háromszéken volt közismert fél évszázaddal ezelőtt, Kézdiszéken, hol a kongresszus zajlik, ma is eleven használata, kedvencnek számít ez a mikológusok által is alig ismert nagygomba. Amúgy nincs tudomásunk pókhálógomba népi ismeretéről vidékünkön.

A gombákhoz kapcsolódó népköltészet is sajátosan gazdag a Székelyföldön, például a legtöbb (tucatnál több) gombás találós kérdés innen került elő.

Története

A kőkorszak után az itteni hegytetőkön gombaként nőnek ki a réz- és vaslelőhelyek kiaknázóinak várai. A térség eurázsiai geostratégiai pont, a sztyeppére nyitó, Al-Duna-közeli hegyszorosaitól keletre a Japán-tenger a következő nagy természetes akadály. Az utóbbi két évezredben többnyire határvidék: a rómaiaké, majd avar-onogur-magyar, a Nyugat délkeleti kapujának északi szárnya. Napos-holdas címerünk eredetileg a pogányságon diadalmaskodó kereszténységet jelképezhette, a teljes keleti határvédelmet irányító székely ispáné volt. A kereszties háborúk korában egy Árpád-házi király magyar ajkú katonai népességet telepít ide, a székelyeket, azzal a céllal, hogy északi oldaláról biztosítsák ezt a fontos útvonalat. Ezt a királyt, minden nyugati középkori keresztény lovagkirály példaképét, Szent Lászlót láthatjuk a gelencei templom (a világörökség része) egyik freskóján, amint egy pogány harcossal vívja párviadalát, a Jó és a Rossz örök összecsapása jegyében. Hadinépe a székely jog alapján kiváltságolt elit, amelynek birtoka felségárulás esetén sem a királyra szállt, hanem

rokonságra-szomszédra. Háromszék a sajátos székely közigazgatás területi egységeként, valójában négy székely szék ('közigazgatási egység') egyesüléséből született, itt mondja ki már 1466-ban székely rendi gyűlés a közrendűek szabadságát. A területet a szomszédos erdélyi szászok részéről számottevő civilizációs hatások érik, a reformáció egyházújítása is Brassó felől érkezik, végül kiegyensúlyozott felekezeti sokféleséget eredményezve. A négy itteni református esperesség papsága a 17. században olyan kiváltságokat nyer, amelyek a helyi elit számára írástudói érvényesülés stratégiáját nyitják meg. A 18. század végi Habsburg-Erdély ekkor intézményesülő hivatalnokrétegének a harmada innen származó székely. Míg az európai szabad lakosság aránya a polgári forradalmak előtt sehol nem haladta meg a 10 százalékot, ez az arány Háromszéken, a mai Kovászna megye területén 60 százalék fölötti volt. Ez az érték tudat teszi lehetővé az 1848–1849-es polgári forradalom és szabadságharc idején, hogy két birodalom ellen viseljen Háromszék kis különháborút. A határvidék gazdaságfejlődési hátrányait a vidék kulturálisan kompenzálja: a Székely Nemzeti Múzeum Erdély legnagyobb folytonosságú tudományos központja, amelynek intézményes lehetőségeitől nem független a László Kálmán Gombászegyesület 1999-es sepsiszentgyörgyi megalakulása és szilárd bázisa sem. A már 1876-ban a hasonló nevű megyévé kerekedett Háromszék 1968 óta a Bukarestnek tetszőbb, de tkp. találó, mert *borvizes* jelentésű új, Kovászna nevet viseli. Fő erőforrásunk, úgy tűnik, jelenleg is az emberi erőforrás, a polgári öntudat, az alacsony bűnözési mutatók, a társadalmi csoportok, a különböző vallási és nemzeti közösségek közötti béke.

A László Kálmán Gombászegyesület 1999-ben alakult be nem jegyzett civil szervezetként, jogi személy. Fiókszervezete: a bihari fiók 1999-ben jött létre, a Maros megyei 2005-ben Málnássy László Gombászegyesület néven (jogi személy, önálló fiók 2009 óta). Jogi bejegyzés dátuma: 2000. november 24.

Működési területe: Románia (főleg Erdély) Tevékenységi kör: tudománynépszerűsítés, kutatás, környezetvédelem, gombászképzés.

Szolgáltatásai: képzéseket, szakmai rendezvényeket tart (túra, tábor, előadás, kiállítás stb.); kiadványokat jelentet meg; kapcsolatot tart más bel- és külföldi társaságokkal.

Kiadványai közül legfontosabb a szaklap, periodika: *Moeszia. Erdélyi Gombász*
Szerkesztő: Pál-Fám Ferenc és Zsigmond Győző Terjedelem: 80-100 lap (A4)
Előfizethető külföldről és megvásárolható. Honlapja: www.gombasz.ro

Utazási lehetőségek Bálványosra

Autóval:

Megközelíthetőség Bukarestből, Nagyszebenből, Kolozsvárról, Sepsiszentgyörgyről, Kézdivásárhelyről, Tusnádról .

Bálványosfürdő Bukaresttől 240 km-re fekszik. Javasoljuk a következő útvonalat: Bukarest – Brassó – Kézdivásárhely – Torja – Grand Hotel Bálványos.

Azoknak a résztvevőknek, akik Budapest irányából jönnek gépkocsival: az M3/M35-ös autópályán Debrecenig onnan a Nagyvárad – Kolozsvár – Marosvásárhely – Szováta – Székelyudvarhely – Csíkszereda – Tusnádfürdő – Sepsibükszád – Grand Hotel Bálványos útvonalat javasoljuk.

Akik Budapestről Arad – Nagyszeben irányából jönnek autóval, azoknak javasoljuk a következő két útvonalat 1. M5/M43 és A1 autopálya Arad – Déva –

Nagyszeben – Fogaras – Feketehalom – Sepsiszentgyörgy – Sepsibükszád – Grand Hotel Bálványos

2. M5/M43 és A1 autópálya Arad – Déva – Nagyszeben – Brassó – Kézdivásárhely – Torja – Grand Hotel Bálványos

További turisztikai információk: Transilvania Tourist Service – Sepsiszentgyörgy

<http://www.transilvaniatourism.ro>

e-mail : conferinta@transilvaniatourism.ro

A terepre való tekintettel ajánljuk, hogy lehetőleg magasabb karosszériájú (hegyi utakra alkalmas) autóval jöjjenek.

Vonattal:

csak Tusnádig vagy Sepsibükszádig, onnan csak személygépkocsival érhető el (a Tusnádfürdő – Sepsibükszád – Grand Hotel Bálványos útvonalon).

A tusnádfürdői állomástól legegyszerűbben taxival lehet eljutni a kongresszus helyszínére (18 km). Egy út ára : 10 EUR/autó (maximum 3 fő) vagy kérésre mikrobuszt is tudunk biztosítani.

Repülővel:

Utazás Budapestig, Bukarestig, Nagyszebenig vagy Kolozsvárig légi úton, majd e városok repülőtereiről bérelt autóval vagy repülőtéri traszferjáráttal a Grand Hotel Bálványosig.

A legközelebbi repülőtér: Bukarest – Otopeni (OTP) és Nagyszeben (SBZ) .

További információk:

Bukarest – Henri Coandă repülőtér : <http://www.bucharestairports.ro>

Nagyszeben – repülőtér : <http://www.sibiuairport.ro>

Kolozsvár – Avram Iancu repülőtér : <http://www.airportcluj.ro>

Budapest-Ferihegy 2 – Liszt Ferenc repülőtér: <http://www.bud.hu>

REPÜLŐTÉRI TRANSZFER ÁRAK :

Útvonal:

Bukarest (OTP) – Grand Hotel Bálványos 4* vagy vissza

Nagyszeben (SBZ) – Grand Hotel Bálványos 4* vagy vissza

Jármű típus	Maximális utasszám	Ár
Személygépkocsi sofőrrel – kompakt osztály (Ford, Volvo, VW)	3 fő	120 EUR / autó/út
Minibusz (VW Caravelle)	6 fő	150 EUR / minibusz/út
Minivan (Mercedes Viano)	6 fő	350 EUR / minivan/út
Minibusz (Mercedes Vito)	7 fő	300 EUR / minibusz/út
Mikrobusz (VW, Mercedes Sprinter)	16 fő	400 EUR / mikrobusz/út

Szervező és lebonyolító: Transilvania Tourist Service utazási iroda.

Részvételi költségek

A jelentkezők az alábbi lehetőségek közül választhatnak:

1.) 550 € fizetése tartalmazza:

A regisztráció díját: regisztrációs csomag, kongresszusi helyiségek használata, munkahelyi büfé, buszhasználat a terepmunkához.

Az elhelyezést: 2 ágyas szobában (egy személynek!). A teljes ellátást: minden étkezést az október 14-i vacsorától az október 20-ai reggelivel bezárólag, valamint a gálavacsora árát.

1/a) 490 € fizetése nem tartalmazza az ebédeket.

2.) 450 € fizetése tartalmazza:

mint az 1.) pont, de az elhelyezés 2 ágyas szobában történik (2 személynek, nem egynek!).

2/a) 390 € fizetése nem tartalmazza az ebédeket.

3.) 350 € fizetése tartalmazza:

az étkezést szállás nélkül (a szállásról a jelentkező maga gondoskodik), a regisztráció díját és a gálavacsorát.

3/a) 290 € a regisztráció díját, a vacsorákat s a gálavacsorát, nem tartalmazza az ebédeket s a szállást.

4.) 180 € fizetése tartalmazza:

a regisztrációs díjat és gálavacsora árát. Azok számára ajánljuk, akik más bálványosi szállodában vagy kempingben lakókocsival, saját ellátással kívánnak részt venni.

Szállodai, idegenforgalmi információk: <http://balvanyosresort.ro/hu/>

A nem JEC- tagok a fentiekén kívül még személyenként 40 €-t fizetnek a kongresszus helyszínén.

A jelentkezés lemondásának költsége:

2018. július 31-ig 50 €

2018. augusztus 31-ig 100 €

2018. szeptember 1-től teljes részvételi díj

Jelentkezés és befizetés

A jelentkezéshez a mellékelt jelentkezési lapot kell kitölteni. Egy jelentkezési lapon csak egy résztvevő jelentkezhet. A kitöltött jelentkezési lapot az alábbi címek egyikére kérjük visszaküldeni, legkésőbb 2018. június 30-ig:

Postai úton:

Dr. ZSIGMOND Győző / LKG

RO-520032 Sf. Gheorghe / Sepsiszentgyörgy,
jud. CV, str. Császár Bálint nr. 3. Bl. 7/C/5.

E-mail-en:

cortinarius2018@gmail.com

lkgstgy@gmail.com

A részvételi költséget banki átutalással, legkésőbb 2018. július 15-ig kell befizetni az alább olvasható számlaszámra.

Adatok az átutaláshoz: Az utalásnál kérjük mindenképpen feltüntetni:

Cortinarius 2018.

Számlaszám: RO95 OTPV 3000 0008 1309 EU01

Bank címe: OTP Bank Romania S.A. Sucursala Sfantu Gheorghe

Számlatulajdonos neve és címe: Asociația de Micologie "KL", RO-520032 Sf. Gheorghe, jud. CV, Császár Bálint nr. 3. Bl. 7/C/5.

Számlamegbízott neve: Zsigmond Győző

RO95 OTPV 3000 0008 1309 EU01

SWIFT: OTPV ROBU

Fontos tudnivalók

A jelentkezési lap minden sorát tölts ki, vagy egyértelműen húzza ki, feltétlenül jelölje, hogy mikológus résztvevőként vagy kísérő személyként jelentkezik.

A jelentkezési lap sokszorosítható, illetve letölthető a következő honlapokról: <http://www.jec-cortinarius.org> és www.gombasz.ro

A Kongresszus helyszínén bankautomata áll rendelkezésre.

A jelentkezés csak a részvételi díj megérkezése után válik érvényessé.

A részvételi díj megérkezéséről, illetve a jelentkezés érvényességéről visszaigazolást küldünk 2018. július hónap folyamán. A kelet-európai jelentkezők június 30-ig pályázhatnak a részvételi díj akár 90 %-ának az elengedéséért is a szervezőknél.

Kiszállások terepre

Naponta legalább 2 túra lesz, október 15-ével (hétfő) kezdődően október 19-ig (péntek). Általában nem több mint 25–40 résztvevővel. A részletes program s a leírások fent lesznek a világhálón (www.gombasz.ro) és a szállodai információs pannón.

A beiratkozás a túraszámok, napok jelzésével lehetőleg már e-mailben és megérkezés előtt történjék meg, de a helyszínen is lesz rá lehetőség (a pannón). Fel kell tüntetni: a túra számát, a résztvevő teljes nevét, és a vezetőket, kalauzok számára a kocsik rendszámát s a sofőr elérhetőségét (mobiltelefonja számát).

A túrák lebonyolítása általában saját személygépkocsikkal történik (kivéve pár esetet, amikor többen busszal mehetnek), ez lehetővé teszi a terep (többnyire védett) könnyebb és gyorsabb megközelítését (a résztvevőknek jelteniük kell a kocsik adatait, hogy minél jobb legyen a helykihasználás, s minél kevesebb kocsit kelljen igénybe venni).

A résztvevők tájékoztatást kapnak az útvonalakról: térkép, hozzávetőleges hosszúság, élővilág, koordináták, magasság, nehézségi fok, indulás és érkezés helye, időpontja.

A szervezők fenntartják a programváltoztatás jogát például az időjáráshoz való alkalmazkodást is lehetővé téve.

Előzetes program

Vasárnap, október 14.

12,00–18,00: regisztráció, résztvevők fogadása, a szállás és a laboratórium elfoglalása

18,00-tól: a kongresszus megnyitója (előittallal)

20,00-tól: vacsora

21,30–22,30 A másnapi program ismertetése
Hétfő, október 15.
6,30-tól: reggeli
8,00-kor: indulás a terepi kiszállásra, buszokkal
13,00–14,30: ebéd
14,30–18,00: a gyűjtött anyag laboratóriumi feldolgozása
18,00–18,50: a gyűjtött gombafajok közös megbeszélése a laborban, toplászati bemutató
(filmen és élőben)
19,00–20,20: vacsora
20,30–21,30: előadás vagy (és) tájékoztató
21,30–23,45: lehetőség további laboratóriumi munkára
Ugyanez a program érvényes a kongresszus további napjaira az alábbi kiegészítésekkel:
Szerda, október 17.
14,45–16,00: elnökségi ülés
16,15–17,50: JEC-közgyűlés
Csütörtök, október 18.
18,00 előital
19,00-tól: gálavacsora, kultúrműsor
Szombat, október 20.
6,30–7,50: reggeli
8,00 –12,00: a szállás és laboratórium elhagyása, a kongresszus befejeződése

Programkiegészítés (fakultatív programok)

A következő kirándulásokat ajánljuk a kongresszus 5 napjára. Ezekre már beiratkozáskor ajánlatos bejelentkezni. Szervező és lebonyolító: Transilvania Tourist Service utazási iroda. A programok részletes leírása, ára és a jelentkezési feltételek megtalálhatók az iroda honlapján (www.transilvaniatourism.ro).

Hétfő (2018 október 15.) – Háromszék – a kúriák és templomok földje
egésznapos kirándulás a Kézdivásárhely–Gelence–Kovászna–Bikfalva–Csernáton-
Bálványos útvonalon

Kedd (2018 október 16.) – Kalandtúra a Vulkánok földjén (Szent Anna tó és környéke) vagy a Borvizek Útja túra Kisgyörgy Zoltán geológussal (Bálványos és környéke)

Szerda (2018 október 17.) – Erdővidéki nemesi kalandozások és népi kultúra (a brit trónörökös kedvencei) Miklósvár–Kisbacon–Olasztelek–Vargyas

Csütörtök (2018 október 18.) – Brassó–Törcsvár és a szász erődtemplomok Prázmár–Brassó–Törcsvár–Barcarozsnyó

Péntek (2018 október 19.) – kirándulás a Gyilkos-tóhoz és a Békás-szoroshoz – Tusnádfürdő–Csíkszereda–Gyergyószentmiklós–Gyilkos-tó és Békás-szoros

Feltételek és árak

	4 személyig ár gépkocsinként	8 személyig ár személyenként min. 6 személynek	16 személyig ár személyenként min. 10 személynek
1-es útvonal	84 EUR/ gépkocsi	18 EUR/személy	15 EUR/ személy
2-es	56 EUR/gépkocsi	12 EUR/ személy	10 EUR/ személy
3-as	96 EUR/ gépkocsi	21 EUR/ személy	17 EUR/ személy
4-es	112 EUR/ gépkocsi	24 EUR/ személy	20 EUR/ személy
5-ös	196 EUR/ gépkocsi	42 EUR/ személy.	35 EUR/ személy

Az árban benne: szállítás gépkocsival vagy klimatizált busszal + parkolási díjak.

Helybeli idegenvezető 4-8 személynek 70 EUR/nap
8-20 személynek 90 EUR/ nap

Élelem az útra a kirándulás idejére: 10 EUR/ személy (az ital nincs benne)

Egyéb információk

Azok a résztvevők, akik repülővel érkeznek Bukarestbe vagy Nagyszebenbe (esetleg Kolozsvárra) javasoljuk, hogy előzetesen rendeljék meg a transzfert partner irodánktól. Ajánlatos lej (ROL) készpénzzel rendelkezni.

Romániában az autóutak használata díjköteles. Autóút-matrica minden benzinkútnál vásárolható.

A terepen gyűjtött gombákból a helyszínen folyamatosan aktualizált gombakiállítás készül, külön a Cortinarius és külön az egyéb nemzetségek, illetve családok fajaiból.

A kongresszus ideje alatt lehetőséget biztosítunk tudományos témájú poszterek elhelyezésére a laboratóriumban vagy közelében.

A résztvevők a kongresszuson előadásokat is tarthatnak, melyek időtartamát a jelentkezők számától függően a Szervező Bizottság határozza meg és ezt a jelentkezések visszaigazolásával egyidőben a jelentkezőkkel tudatni fogja.

Kérjük, hogy az előadás és a poszterkészítés szándékát a jelentkezési lapon tüntesse fel.

Az előadás vagy poszter témájából kérjük, készítsen egy-egy oldalas összefoglalót (Word formátumban) a kongresszus egyik hivatalos nyelvén (a magyart és a románt kivéve) és azt legkésőbb 2018. június 01-ig a JEC elnökének (Oswald Rohnernek, o.rohner@bluewin.ch.) elektronikus úton szíveskedjék elküldeni. Ezeket az előadásához, poszteréhez kapcsolódóan fogjuk az érdeklődőknek kiosztani.

Javasoljuk, hogy az előadása, posztere vagy bármely más nagygombakutatásának témájából egy oldalas, angol nyelvű összefoglalót szíveskedjék készíteni. Ugyanis a László Kálmán Gombászegyesület szakmai folyóirata, a Moeszia. Erdélyi Gombász mindezek kiadását tervezi. A szerkesztőség címe: lkgsztgy@gmail.com. Elküldési határidő: 2018. augusztus 31.

A kongresszus recepcióján fénymásológép és számítógép (Internet hozzáféréssel) áll közös rendelkezésre.

A kongresszus résztvevői a szálló területén uszodát, szaunát, őrzött parkolóhelyet is igénybe vehetnek.

Elérhetőségek

A Szervező Bizottság elnöke: Dr. ZSIGMOND Győző

Tel.: (+ 40) 722 902 390 (hétköznaponként 10,00–15,00 között)

A Szervező Bizottság titkára: Pál-Fám Ferenc és ZÁGONI Imola

Tel.: (+40) 742 958 010 (hétköznaponként 10,00–15,00 között), 00-36-30 9299 202.

Postacím: RO-520032 Sf. Gheorghe, jud. CV, Császár Bálint nr. 3. Bl. 7/C/10.

E-mail: cortinarius2018@gmail.com

A kongresszussal kapcsolatos információk az interneten is elérhetők az alábbi


honlapokon: <http://www.jec-cortinarius.org>

<http://www.gombasz.ro>

Grand Hotel Bálványos és környéke



Közeli tájak





A prázsmári vártemplom és a rozsnyói vár



Békás-szoros, a Lázár-kastély Gyergyószárhegyen, Tusnádfürdő, Gyilkos-tó



Erdővidéki képek





A bükkfatapló népi feldolgozását bemutató sepsiszentgyörgyi kiállítás (SzNM). Fotó: Zsigmond Győző



Polyporus sp. Fotó: Sántha Tibor


moe szia 5-6

ERDÉLYI GOMBÁSZ



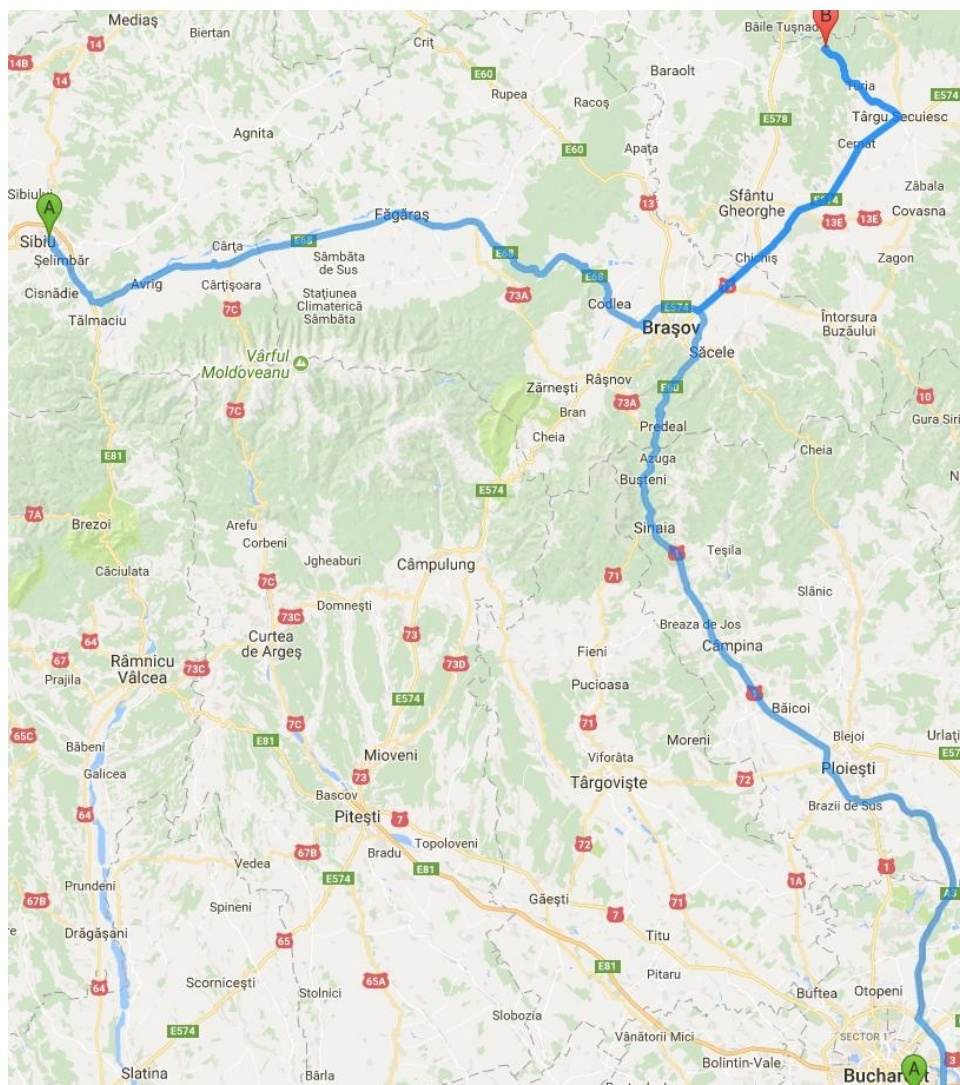
- PÁL-FÁM Ferenc, BENEDEK Lajos: Tinóruk a Székelyföldön
- PÁL-FÁM Ferenc, BENEDEK Lajos, PLUTÁNÉ LUKÁCS Helga, LUKÁCS Krisztián, PLUTA Márk: Adatok a Görgényi-havasok nagygombáinak ismeretéhez
Adatok Torockó és Magyarbagó nagygombáinak ismeretéhez
- ZSIGMOND Győző: Az ízletes vargánya és más vargányák a magyar néphagyományban
- KICSÍ Sándor András: Találós kérdések a gombáival
- BAGLADI Orsolya: A CLUSIUS-kódex és a Fungorum in Pannonia magyar nyelvű vargánya- és tinórunevel
- Yu Shyun CHANG & Su See LEE: A Maláj-félszigeten élő szemáj altörzs gombafelhasználásra vonatkozó hagyományos ismeretei

LÁSZLÓ
KÁLMÁN
GOMBÁSZKERTESZLET



Az LKG mikológiai-etnomikológiai szaklapja

Térképek a környékről







Cortinarius speciosissimus. Fotó: Pál-Fám Ferenc